

INFORME DE MONITOREO DE MEDIOS*

Fecha: 20/04/2023

Semana N° 15

Coordinación de Vigilancia Epidemiológica

*Vigilancia basada en eventos de interés epidemiológico mediante el monitoreo de medios abiertos de comunicación locales y nacionales.

Reporte de eventos:

Amenaza	Tema	Medio	Fecha	Resumen	Liga	Prioridad
Sismo	Poca participación ciudadana en simulacro	El Sol de Cuernavaca	19 abril 2023	A casi seis años del sismo del 2017 hay importantes cambios en las estrategias de Protección Civil, pero hace falta mayor participación ciudadana en los simulacros, reconoció Jesús Neyo León Monsalve del Instituto Emergency Education International, quien se manifestó sorprendido por los avances en la reconstrucción de Jojutla.	https://www.elsoldecuernavaca.com.mx/local/pese-a-los-buenos-resultados-falta-participacion-ciudadana-en-simulacro-de-jojutla-9943391.html	Bajo
Biológico	Lentitud para evacuación de edificios	El Sol de Cuernavaca	20 abril 2023	Entre 45 segundos y dos minutos y medio, fue el tiempo que tardaron en ser evacuados diferentes inmuebles en Morelos durante el primer simulacro de sismo del año realizado este 19 de abril.	https://www.elsoldecuernavaca.com.mx/local/simulacro-de-sismo-exhibe-lentitud-en-evacuacion-de-edificios-publicos-9942950.html	Bajo
Biológico	Falta de agua potable	El Sol de Cuernavaca	20 abril 2023	Las protestas por la falta de agua en el municipio de Cuernavaca son el pan de cada día, en esta ocasión, vecinos de la avenida Estado de Puebla en la colonia El Polvorín cerraron la vialidad por varias horas, para exigir al Sistema de Agua Potable y Alcantarillado de Cuernavaca (SAPAC) que reinstale el servicio a la brevedad en sus hogares; llevan al menos dos semanas sin agua.	https://www.elsoldecuernavaca.com.mx/local/falta-de-agua-en-el-sur-de-cuernavaca-provoca-nuevo-bloqueo-9942638.html	Bajo
Lluvias	Zonas de riesgo en temporada de lluvias	El Sol de Cuernavaca	20 abril 2023	La Coordinadora de Protección Civil de Cuernavaca, Rocío Guadarrama García, informó que ya comenzaron las notificaciones en las zonas consideradas de riesgo ante la próxima temporada de lluvias.	https://www.elsoldecuernavaca.com.mx/local/cuernavaca-paredones-de-barrancas-y-minas-en-mayor-riesgo-de-derrumbe-9940427.html	Bajo
Biológico	Prevención de rabia	Diario de Morelos	20 abril 2023	El Centro de Control Canino de Yautepec realizó una campaña de vacunación antirrábica en la ayudantía de la colonia Miguel Hidalgo, informó el ayuntamiento que encabeza Agustín Alonso Mendoza. Autoridades locales agradecieron a los propietarios responsables de mascotas y al ayudante municipal, René Arteaga Avelino, por sus atenciones.	https://www.diariodemorelos.com/noticias/realizan-campa-de-vacuna-vs-rabia-en-yautepec	Bajo
Biológico	Exigen recolección de basura tras feria de la flor	Diario de Morelos	20 abril 2023	Vecinos de la colonia Lomas de Vista Hermosa padecen los estragos de la Feria de la Flor 2023, la cual concluyó el pasado 16 de abril, y exigen al alcalde José Luis Urióstegui limpiar el predio donde se llevó a cabo el evento. "Aún se puede observar mucha basura que generó la feria y que no se ha levantado, al contrario se ha dispersado a varias calles aledañas, incluyendo casas particulares, derivado de los fuertes vientos de las últimas semanas", denunció de forma anónima una comisión de vecinos.	https://www.diariodemorelos.com/noticias/exigen-limpiar-predio-de-feria	Bajo



<http://ssm.gob.mx>



Servicios de Salud Morelos



@MorelosSalud

Callejón Borda N°3 Col. Centro C.P. 62000
Teléfono (777) 312 62 31 / 314 33 36 ext. 222

**Calle Gómez Azcárate No. 205, Col. Lomas de la Selva
C.P. 62270, Cuernavaca, Morelos. Tel.: 777 102 25 56**

Amenaza	Tema	Medio	Fecha	Resumen	Liga	Prioridad
Lluvias	Prevención de deslaves	La Unión	20 abril 2023	En vísperas de la temporada de lluvias, la titular de dicha dependencia, Rocío Guadarrama García, informó que son acciones para prevenir accidentes como el ocurrido en colonia Los Pilares el año pasado.	https://www.launion.com.mx/morelos/sociedad/noticias/225990-notifican-a-familias-sobre-riesgo-de-deslaves.html	Bajo
Biológico	Abasto de agua en Zacatepec	La Unión	20 abril 2023	Luego de casi cuatro días sin agua, y gracias a que se pudo conseguir una costosa válvula, que se instaló este miércoles, a partir de mañana podrá regularizarse el abasto a la colonia Lázaro Cárdenas de la cabecera, aseguraron autoridades del Sistema de Conservación Agua Potable y Saneamiento de Zacatepec (SCAPSZ).	https://www.launion.com.mx/morelos/zona-sur/noticias/226003-reanudan-abasto-de-agua-en-colonia-de-zacatepec.html	Bajo



<http://ssm.gob.mx>



Servicios de Salud Morelos



@MorelosSalud

Callejón Borda N°3 Col. Centro C.P. 62000
Teléfono (777) 312 62 31 / 314 33 36 ext. 222

**Calle Gómez Azcárate No. 205, Col. Lomas de la Selva
C.P. 62270, Cuernavaca, Morelos. Tel.: 777 102 25 56**

INFORME DE RIESGOS METEOROLÓGICOS

Fecha: 20/04/2023

Semana N° 15

Coordinación de Vigilancia Epidemiológica

Fuente: Servicio Meteorológico Nacional de México, CONAGUA.

SE PRONOSTICAN LLUVIAS PUNTUALES FUERTES EN ESTADOS DEL NORESTE, ORIENTE Y SURESTE DEL PAÍS, CON PROBABLE FORMACIÓN DE TORBELLINOS O TORNADOS EN ZONAS DE COAHUILA, NUEVO LEÓN Y TAMAULIPAS

Para hoy, un **nuevo frente frío** se aproximará a la frontera norte del territorio nacional, interaccionará con una **línea seca** sobre Coahuila y con la **corriente en chorro subtropical**, generando lluvias y chubascos acompañados de descargas eléctricas, granizo y vientos fuertes con rachas de 70 a 80 km/h y tolvánicas, además de la posible formación de torbellinos o tornados en el oriente de Coahuila, en Nuevo León y el noroeste de Tamaulipas. A su vez, **canales de baja presión** prevalecerán sobre el centro, oriente y sureste de la República Mexicana, incluida la Península de Yucatán, interaccionarán con **inestabilidad en niveles altos de la atmósfera y el ingreso de humedad** del Golfo de México y Mar Caribe, originarán lluvias y chubascos acompañados de descargas eléctricas, fuertes rachas de viento y posible caída de granizo en las regiones mencionadas. Finalmente, un **sistema anticiclónico** en niveles medios de la atmósfera ocasionará ambiente caluroso a muy caluroso en el litoral del Pacífico Mexicano, con temperaturas máximas superiores a 40 °C en zonas de Nayarit, Jalisco, Colima, Michoacán y Guerrero.

Las lluvias fuertes a muy fuertes podrían incrementar los niveles de ríos y arroyos, y generar deslaves e inundaciones.

Intervalo de chubascos (5-25mm):

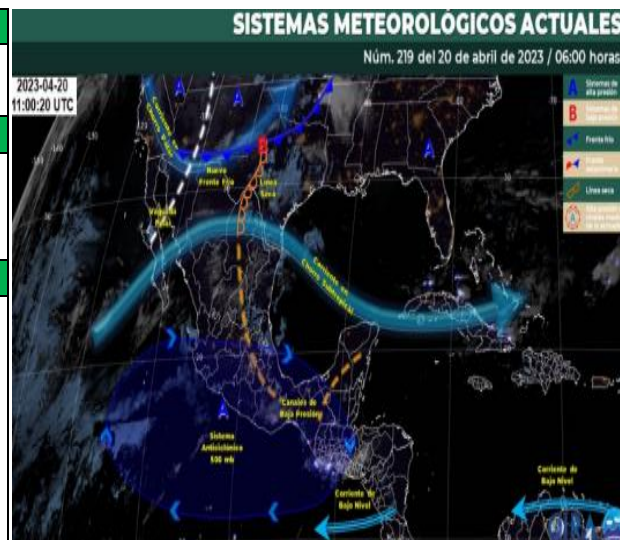
Coahuila, San Luis Potosí, Estado de México, Ciudad de México, Querétaro, Hidalgo y **Morelos**.

Temperaturas Máximas de 35-40 °C:

Sinaloa, Sonora, Coahuila, Nuevo León, Tamaulipas, Puebla (suroeste), **Morelos**, Veracruz, Oaxaca, Chiapas, Tabasco Campeche, Yucatán y Quintana Roo.

Pronostico en región Mesa Central:

Cielo medio nublado durante la mañana y nublado por la tarde con lluvias puntuales fuertes en Puebla y Tlaxcala, **chubascos en** Querétaro, Hidalgo y **Morelos**, así como lluvias aisladas en Guanajuato; todas acompañadas de descargas eléctricas y probable caída de granizo. Ambiente fresco por la mañana y cálido a caluroso por la tarde. Viento de dirección variable de 10 a 25 km/h con rachas de hasta 50 km/h en la región.



<http://ssm.gob.mx>



Servicios de Salud Morelos



@MorelosSalud

Callejón Borda N°3 Col. Centro C.P. 62000
Teléfono (777) 312 62 31 / 314 33 36 ext. 222

**Calle Gómez Azcárate No. 205, Col. Lomas de la Selva
C.P. 62270, Cuernavaca, Morelos. Tel.: 777 102 25 56**

INFORME DE MONITOREO VOLCÁNICO Y SISMOLÓGICO

Fecha: 20/04/2023

Semana N° 15

Coordinación de Vigilancia Epidemiológica

Fuente: Servicio Sismológico Nacional, UNAM. / Centro nacional de Prevención de Desastres (CENAPRED)-SEGOB, SENEAM-SCT y NOAA.

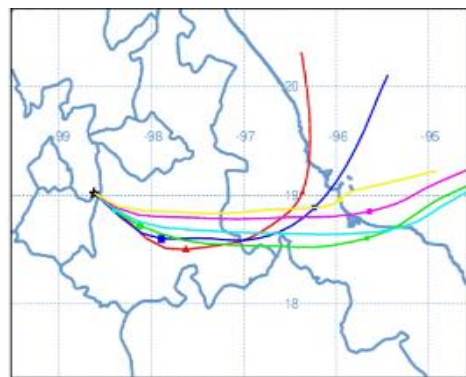
Durante las últimas 24 horas, mediante los sistemas de **monitoreo del volcán Popocatepetl,** se detectaron **139 exhalaciones acompañadas de vapor de agua, gases volcánicos y ceniza, además cuatro explosiones menores** registradas ayer a las 22:05 h y hoy a las 00:20, 01:52 y 05:37 h. También se registraron **117 minutos de tremor de baja amplitud.** Durante la mañana y **al momento de este reporte se observa una emisión continua de vapor de agua y gas volcánico con dirección al sur-sureste (SSE).**

NIVEL DE ALERTA	SEMAFORO	AMARILLO-FASE 2	RECOMENDACIONES PARA LA FASE AMARILLO FASE 2
	<p>El volcán presenta incremento en su actividad, con explosiones esporádicas:</p> <ul style="list-style-type: none"> Pluma continúa de vapor de agua y gas. Caída de ceniza leves a moderadas en poblaciones cercanas. Lanzamiento de fragmentos incandescentes y posibilidad de flujos piroclásticos de corto alcance asociado a las explosiones. Crecimiento y destrucción de domos de lava. Flujos de lodo o escombros de corto alcance. 		

- Continuar con el **radio de seguridad de 12 km,** por lo que la **permanencia** en esa área **no está permitida.**
- Controlar el tránsito entre Santiago Xalitlintla y San Pedro Nexapa, vía Paso de Cortés.
- A las autoridades de **Protección Civil,** **mantener sus procedimientos preventivos,** de acuerdo con sus planes operativos.
- A la **población** se le recomienda **eleva la atención a los avisos de las autoridades de su localidad** y se exhorta a no acercarse al volcán, y mucho menos al cráter.
- Mantenerse fuera de cañadas ante posibles flujos de lodo,** principalmente en temporada de lluvias.

PRONOSTICO DE CAIDA DE CENIZA

En caso de una exhalación de ceniza volcánica, **el pronóstico de trayectoria hacia el este-sureste, cambiando al este y este-noreste** (simulando exhalación cada hora en las próximas 6 horas): a su paso por la zona oeste, centro y este-sureste del estado de Puebla; zona centro del estado de Veracruz y zona norte del estado de Oaxaca, para las **primeras 12 horas de pronóstico,** (14:00 a las 02:00 hora local). Posteriormente para las **últimas 12 horas de pronóstico** (02:00 a las 14:00 hora local del día siguiente), las trayectorias continúan sobre la zona centro del estado de Veracruz y Golfo de México.



SIN PRONOSTICO DE CAIDA DE CENIZA PARA EL ESTADO

SISMOS	<p>Se registró sismo de magnitud de 3.8 grados Richter, a las 04:46:31 hrs con localización del epicentro a 29 km al noroeste de S Pedro Pochutla, Oaxaca.</p> <p>NO PERCIBIDO EN EL ESTADO DE MORELOS.</p>	
	<p>REPORTE DE DAÑOS A LA POBLACION</p> <p>PROTECCIÓN CIVIL</p> <p>Sin reporte de daños a la población ni a la infraestructura en salud.</p>	



<http://ssm.gob.mx>



Servicios de Salud Morelos



@MorelosSalud

Callejón Borda N°3 Col. Centro C.P. 62000
Teléfono (777) 312 62 31 / 314 33 36 ext. 222

**Calle Gómez Azcárate No. 205, Col. Lomas de la Selva
C.P. 62270, Cuernavaca, Morelos. Tel.: 777 102 25 56**

INFORME DE MONITOREO DE TEMPERATURAS Y CALIDAD DEL AIRE

Fecha: 20/04/2023

Semana N° 15

Coordinación de Vigilancia Epidemiológica

Fuente: Comisión Estatal de Agua (CEAGUA)

**PRONOSTICO DE TEMPERATURAS POR
MUNICIPIO**

Municipio	Min.	Max.	Municipio	Min.	Max.
Amacuzac	15°	38°	Tepalcingo	17°	34°
Cuautla	16°	35°	Ayala	19°	37°
Jiutepec	16°	36°	Huitzilac	09°	25°
Temixco	17°	38°	Tepoztlán	15°	35°
Tlaltizapan	17°	38°	Zacualpan	14°	32°
Axochiapan	17°	36°	Tlalquitenango	18°	41°
Cuernavaca	15°	36°	Puente de Ixtla	18°	40°
Jojutla	18°	40°			

**TEMPERATURAS MÁXIMAS Y MÍNIMAS,
ULTIMAS 24 HRS**

Mínimas

Huitzilac 09°
25°

Tetela del Volcán 12°
26°

Totolapan 12°
28°

Ocuituco 13°
29°

Máximas

Tlaquitenango 18°
41°

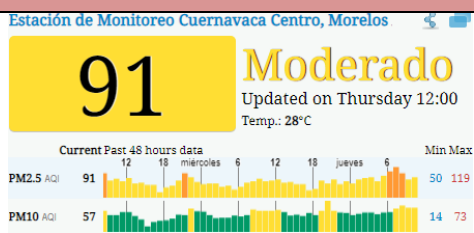
Jojutla 18°
40°

Axochiapan 17°
36°

Zacatepec 19°
37°

CALIDAD DEL AIRE

ÍNDICE AIRE Y SALUD



NIVEL DE RIESGO ASOCIADO

Moderado

Las personas sensibles pueden experimentar síntomas respiratorios (asmáticos), posible agravamiento de enfermedad pulmonar y cardiaca en personas con enfermedad cardiopulmonar y adultos mayores.

RECOMENDACIONES

GRUPOS SENSIBLES

Considera reducir las actividades físicas vigorosas al aire libre.

PARA TODA LA POBLACIÓN

Disfruta las actividades al aire libre.



<http://ssm.gob.mx>



Servicios de Salud Morelos



@MorelosSalud

Callejón Borda N°3 Col. Centro C.P. 62000
Teléfono (777) 312 62 31 / 314 33 36 ext. 222

**Calle Gómez Azcárate No. 205, Col. Lomas de la Selva
C.P. 62270, Cuernavaca, Morelos. Tel.: 777 102 25 56**

INFORME DE MONITOREO EPIDEMIOLÓGICO

Fecha: 20/04/2023

Semana N° 15

Coordinación de Vigilancia Epidemiológica

Fuente: Jurisdicciones Sanitarias del estado de Morelos.

JURISDICCION SANITARIA I:

SISTEMA NOTINMED

○ Brote de varicela

- Folio: NM00303488-0
- Municipio: Cuernavaca
- Lugar: Acapatzingo
- Población afectada: 2 (casos confirmados)
- Defunciones: 0
- Fecha de inicio de brote: 09/04/2023
- Caso índice: 09/04/2023
- Tasa de ataque: 0.3%
- Tasa de letalidad: 0.0%
- Fecha probable de cierre de brote: 16/05/2023

JURISDICCION SANITARIA II:

- SIN EVENTOS EXTRAORDINARIOS NOTIFICADOS POR LA JURISDICCION SANITARIA AL MOMENTO DE ESTE REPORTE.

JURISDICCION SANITARIA III:

- SIN EVENTOS EXTRAORDINARIOS NOTIFICADOS POR LA JURISDICCION SANITARIA AL MOMENTO DE ESTE REPORTE.



<http://ssm.gob.mx>



Servicios de Salud Morelos



@MorelosSalud

Callejón Borda N°3 Col. Centro C.P. 62000
Teléfono (777) 312 62 31 / 314 33 36 ext. 222

**Calle Gómez Azcárate No. 205, Col. Lomas de la Selva
C.P. 62270, Cuernavaca, Morelos. Tel.: 777 102 25 56**